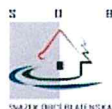




Evropská unie
Evropský sociální fond
Operační program Zaměstnanost

STRATEGICKÝ DOKUMENT OBEC KOCELOVICE

**Strategický rozvojový dokument
Na období 2018 – 2023**



CZ.03.4.74/0.0/0.0/16_033/0002817

Název projektu: Zvýšení profesionalizace řízení SOB a obcí SOB



Evropská unie
Evropský sociální fond
Operační program Zaměstnanost

STRATEGICKÝ DOKUMENT OBEC KOCELOVICE

Strategický rozvojový dokument na období 2018 - 2023



Schváleno obecním zastupitelstvem Obce Kocelovice

dne 15. 12. 2017 pod č. usnesení 11/2017

Ing. Karel Lukáš, starosta obce

Jan Ráž, místostarosta obce

.....
.....



Obsah

| | |
|--|----|
| Analytická část | 4 |
| 1.1 Charakteristika obce | 4 |
| 1.1.1 Identifikační údaje | 4 |
| 1.1.2 Historie obce | 7 |
| Socioekonomická analýza | 8 |
| 2.1 Obyvatelstvo | 8 |
| 2.2 Spolková a komunitní činnosti | 14 |
| 2.3 Hospodářství | 14 |
| 2.3.1 Podnikatelské subjekty v obci | 14 |
| 2.3.2 Zemědělství | 16 |
| 2.3.3 Trh práce | 17 |
| 2.4 Infrastruktura | 18 |
| 2.4.1 Technická infrastruktura | 18 |
| 2.4.2 Dopravní infrastruktura | 18 |
| 2.4.3 Občanská vybavenost | 19 |
| 2.4.4 Bydlení a výstavba | 19 |
| 2.4.5 Kulturní vyžití | 20 |
| 2.5 Správa obce | 20 |
| 2.5.1 Hospodaření obce | 20 |
| 2.5.2 Vnější vztahy a vazby | 21 |
| 2.6 Životní prostředí | 22 |
| 2.6.1 Ochrana životního prostředí | 22 |
| 2.6.2 Odpadové hospodářství | 22 |
| 2.7 Cestovní ruch | 23 |
| 2.8 Východiska pro návrhovou část | 23 |
| Přehled získaných dotací | 24 |
| Program rozvoje sportu obec Kocelovice | 26 |
| Vize | 26 |
| Priority | 26 |
| Cíle a záměry | 27 |
| Formy podpory sportu v obci | 29 |



| | |
|---|----|
| Návrhová část | 29 |
| 3.1 Strategická vize obce Kocelovice | 29 |
| 3.2 Programové cíle | 30 |
| 3.3 Opatření na období 2018 - 2023..... | 30 |
| 3.4 Rozvojové aktivity na období 2018 – 2023 | 31 |
| 3.4.1 Předpokládané akce v období 2018 - 2023 | 33 |
| 3.5 Závěr | 34 |



Analytická část

1.1 Charakteristika obce

1.1.1 Identifikační údaje


| | |
|--------------------------------|------------------------------------|
| Oficiální název: | Kocelovice |
| Sídlo obecního úřadu: | Kocelovice 32, 387 42 Lnáře |
| IČ: | 00667579 |
| Kód obce: | 667579 |
| Obec s rozšířenou působností: | Blatná |
| Okres (NUTS 4): | Strakonice |
| Kraj (NUTS 3): | Jihočeský kraj |
| Katastrální území: | Kocelovice |
| Výměra k.ú.: | 9,33 km ² |
| Počet obyvatel k 31. 12. 2015: | 151 |
| Nadmořská výška (m n. m.): | 474 m n. m. |
| Zeměpisné souřadnice: | 49°27'55'' s. š., 13°49'39'' v. d. |

Obec Kocelovice se nachází v severozápadní části okresu Strakonice v Jihočeském kraji. Rozloha obce činí 9,33 km². Nadmořská výška dosahuje 474 m n. m. Obec má své vlastní katastrální území.



Evropská unie
Evropský sociální fond
Operační program Zaměstnanost

Obrázek 1: Znak obce Kocelovice



Obrázek 2: Správní území Obce Kocelovice



Zdroj: www.google.com



Evropská unie
Evropský sociální fond
Operační program Zaměstnanost

Obrázek 3: Obec Kocelovice a její poloha v rámci Jihočeského kraje, území Obce Kocelovice



CZ.03.4.74/0.0/0.0/16_033/0002817

Název projektu: Zvýšení profesionalizace řízení SOB a obcí SOB



1.1.2 Historie obce

První zmínka o Kocelovicích pochází z roku 1352, pro založení vsi to však není rozhodující, neboť katastr Kocelovic byl bohatě osídlen již v pravěku. Nejstarší nálezy pocházejí z doby železné, z období kultury halštatské.

Významnou archeologickou památkou, zapsanou v seznamu památek okresu Strakonice, jsou slovanské mohyly na zalesněném hřbetu Zelené hory východně od obce.

V obci se nachází kostel svatého Bartoloměje. Zbytky opevnění kolem kostela naznačují, že mohl být starší, než dokládají jeho dochované gotické prvky z počátku 14. století.

V roce 1372 drželi patronát nad kocelovickým kostelem pražský arcibiskup, Zdeněk z Rožmitálu, Jan ze Tchořovic a bratři Beneš a Zdeněk z Kocelovic. První dva se dělili o Rožmitál, což znamená, že část Kocelovic náležela tehdy k tamějšímu panství. Jan ze Tchořovic byl vlastníkem vsi, jež náležela do kocelovické farnosti. Zbývající dvě osoby představují místní drobnou šlechtu.

Ves tedy zůstávala rozdělena mezi více vlastníků, i když jejich počet postupně klesal, a to buď v důsledku úmrtí, nebo postupným scelováním jednotlivých dílů vsi.

Po roce 1400 zřejmě skoupil většinu vsi Jan Mládenec z Miličina, majitel nedalekého Újezdce, který vystupuje jako patron kostela v Kocelovicích roku 1425. V roce 1433 pak Kocelovice prodal Petru Zmrzlíkovi ze Svojšína za 1300 kop pražských grošů.

V roce 1437 propadly Kocelovice jako odúmrť ve prospěch králi. V roce 1465 byly Kocelovice řádně zaknihovány potomkům Petra Zmrzlíka - Janu, Václavovi a Jaroslavovi a tím byly tak natrvalo připojeny ke zmrzlíkovskému panství.

Na sklonku husitských válek stála v Kocelovicích tvrz. Bohužel zpráva z roku 1433 je nejen první, ale i poslední zmínkou o její existenci. Zřejmě zanikla, stejně jako poplužní dvůr,



který tvořil její hospodářské zázemí, po připojení Kocelovic ke Lnářům, kdy přestala plnit sídelní funkci.

Až do konce feudalismu zůstaly Kocelovice součástí lnářského panství. V téže době vznikl rovněž spor mezi lnářskou a blatenskou vrchností o pozemky východně od vsi. Spor se táhl plných sto let a teprve roku 1722 byl ukončen přátelským narovnáním. Roku 1728 byl na části pozemku vystaven Nový Dvůr a některá pole byla mezi výše jmenovanými vrchnostmi vyměněna, scelení bylo dokončeno roku 1748.

S lnářským velkostatkem setrvaly Kocelovice spojeny až do zrušení patrimoniální správy v roce 1849.

Významným objektem Kocelovic je meteorologická stanice na „Kněžském vrchu“.

Socioekonomická analýza

2.1 Obyvatelstvo

Obec Kocelovice měla ke konci roku 2015 celkem 151 obyvatel. V tabulce č. 1 a mapě č. 1 můžeme sledovat strukturu obyvatel v obci. Z celkového počtu obyvatel je 71 mužského pohlaví a 80 ženského pohlaví. Průměrný věk v obci je 49,8 let.

Vývoj počtu obyvatel měl za posledních pět let klesající tendenci. V roce 2005 měla obec Kocelovice 178 obyvatel, ale na konci roku 2015 již pouze 151. Absolutní hodnota rozdílu za těchto pět let je 27 obyvatel.

Vývoj počtu obyvatel můžeme sledovat v grafu č. 1. Graf č. 2 zobrazuje vývoj počtu narozených a zemřelých v letech 2005–2015.

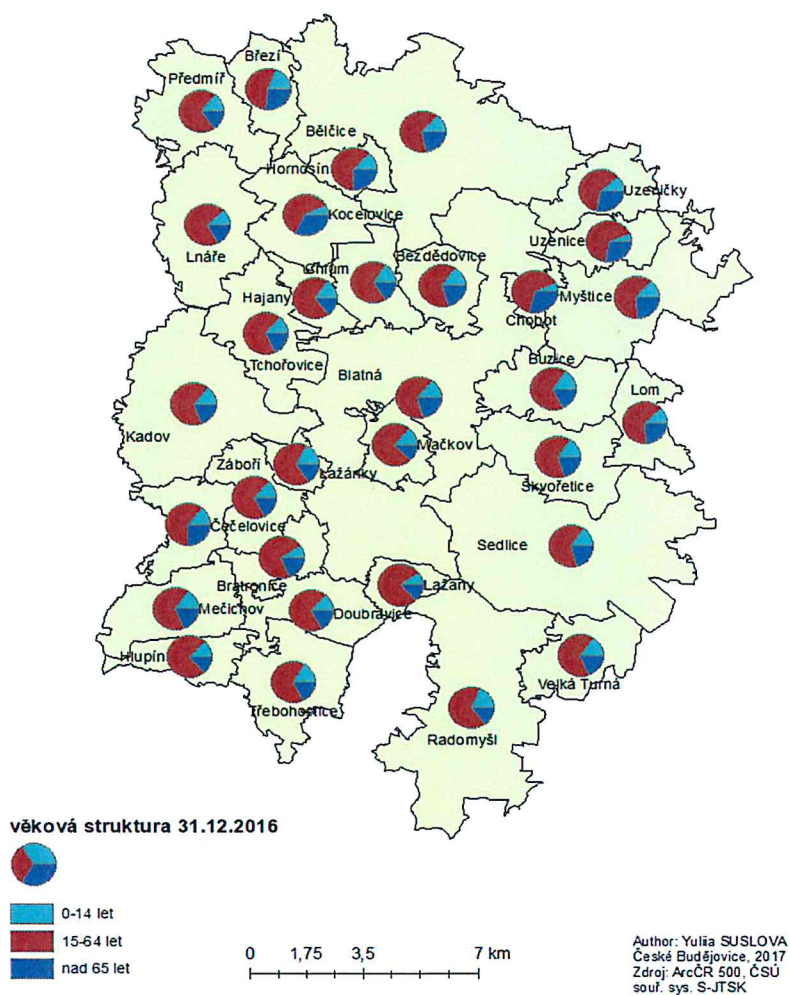


Tabulka 1: Struktura obyvatel v obci

| | Celkem | Muži | Ženy |
|--------------------|--------|------|------|
| Počet obyvatel | 151 | 71 | 80 |
| 0-14 let | 10 | 5 | 5 |
| 15-64 let | 91 | 45 | 46 |
| 65 a více | 50 | 21 | 29 |
| Průměrný věk (let) | 49,8 | 49,9 | 49,8 |

stav k 31. 12. 2015

Mapa 1: Věková struktura počtu obyvatel k 31. 12. 2016

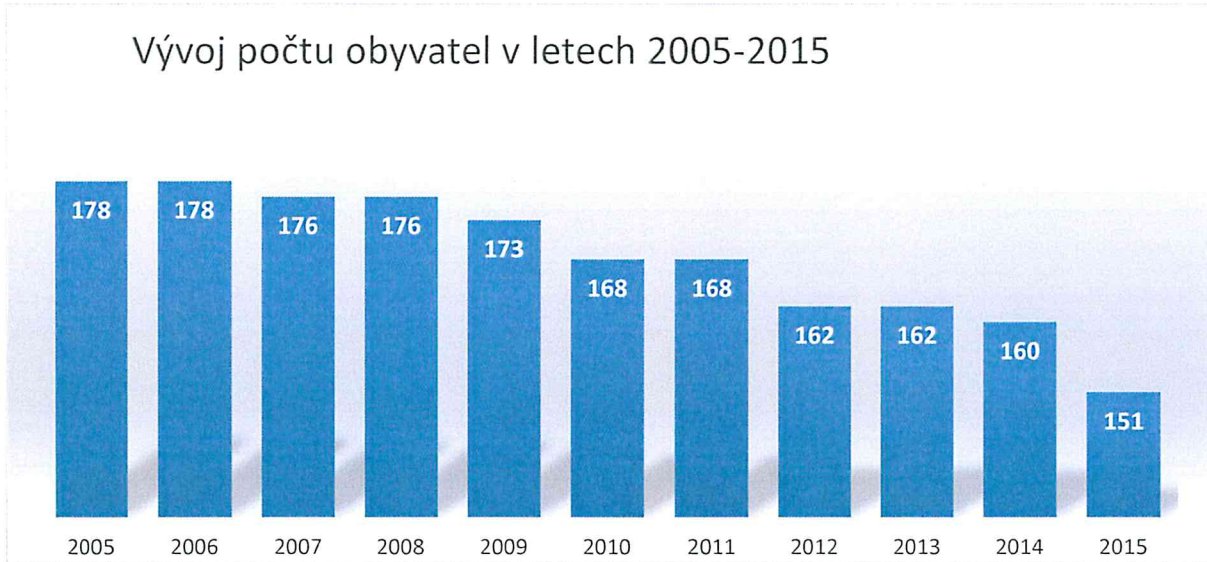


CZ.03.4.74/0.0/0.0/16_033/0002817

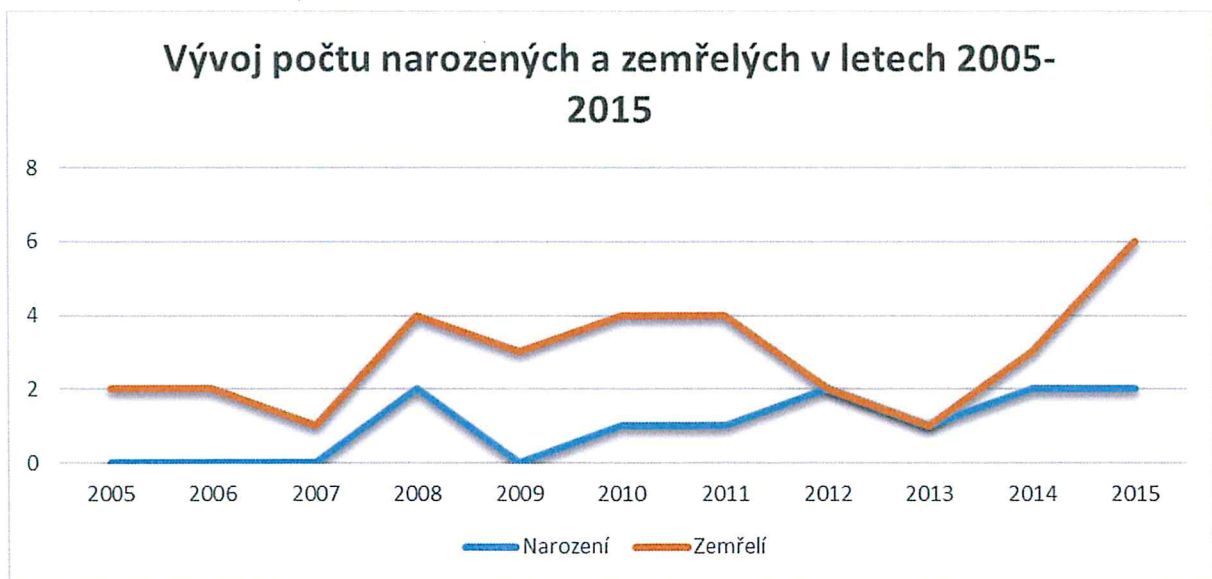
Název projektu: Zvýšení profesionalizace řízení SOB a obcí SOB



Graf 2: Vývoj počtu obyvatel v letech 2005-2015

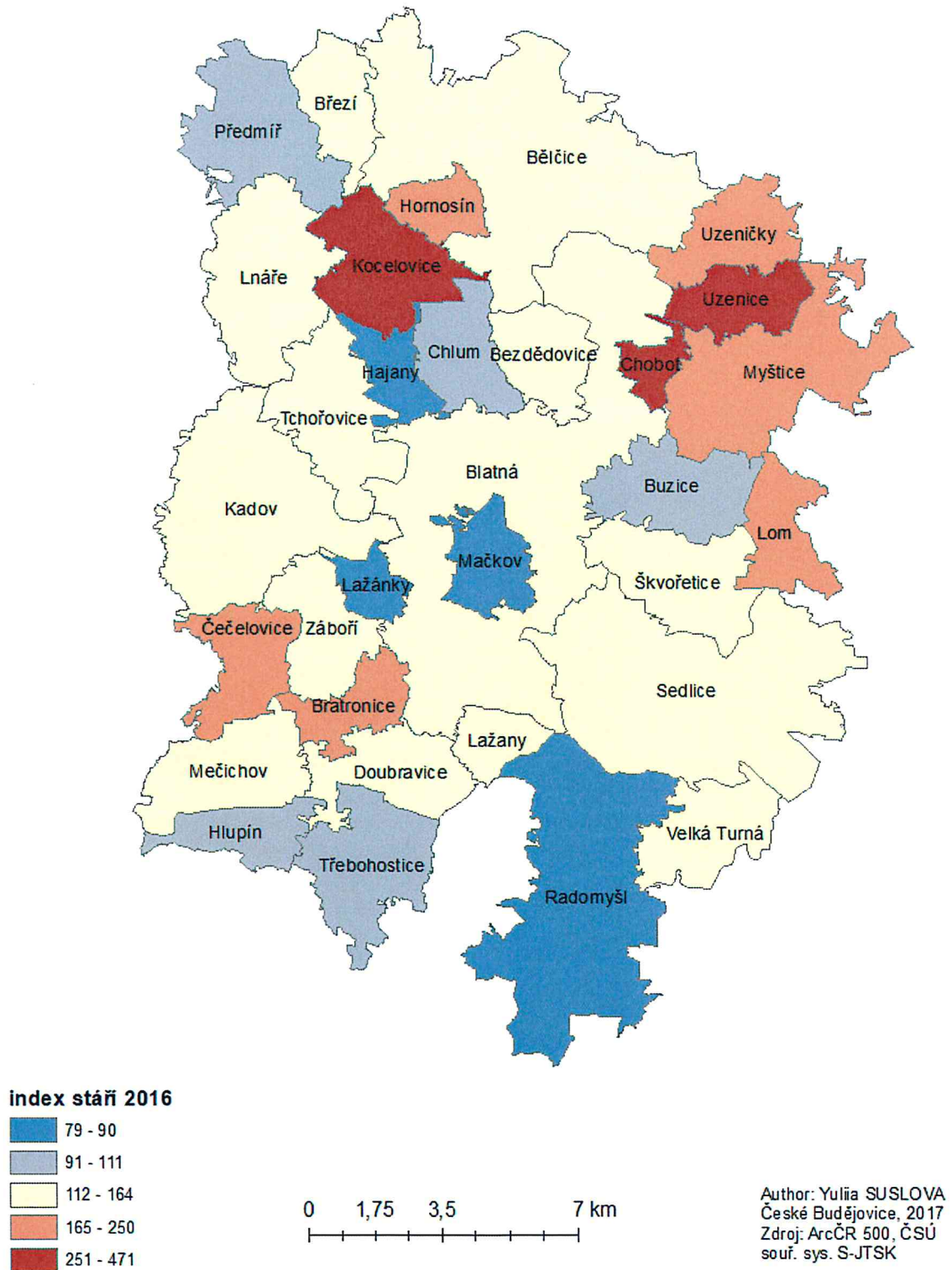


Graf 3: Vývoj počtu narozených a zemřelých v letech 2005-2015





Mapa 2: Index stáří obyvatel k 31. 12. 2016





Index stáří je velmi často používanou charakteristikou věkové struktury obyvatelstva, která vypovídá o stárnutí populace. Vyjadřuje, kolik obyvatel ze starších věkových skupin připadá na sto dětí. Konkrétně v tomto případě kolik obyvatel ve věku 65 a více let připadá na 100 dětí do 15 let věku.

Je-li výsledná velikost indexu nižší než sto, je podíl sledované dětské složky obyvatel vyšší než podíl starších osob, a naopak převyšuje-li výsledná hodnota indexu sto, je počet osob ve věku nad 65 let vyšší než počet dětí v populaci. Z uvedeného vyplývá, že v obci Kocelovice žije více obyvatel ve vyšším věku.

Podle statistického úřadu je v obci Kocelovice nejvíce obyvatel středoškolského vzdělání bez maturity 51 (35 %), dále základního vzdělání 44 (30 %) a středoškolského s maturitou 28 (19 %). Vysokoškolsky vzdělaných je v obci 14 obyvatel (9,5 %).

Tabulka 2: Obyvatelstvo podle nejvyššího ukončeného vzdělání

| | | Celkem |
|---|------------------------------|--------|
| Obyvatelstvo ve věku 15 a více let | | 147 |
| z toho: | | |
| | základní včetně neukončeného | 44 |
| | střední bez maturity | 51 |
| | střední s maturitou | 28 |
| | nástavbové studium | 3 |
| | vyšší odborné vzdělání | 3 |
| | vysokoškolské | 14 |

Zdroj: ČSÚ

Z obce Kocelovice vyjíždí za prací a do školy celkem 49 obyvatel, což je 32,5 % všech obyvatel v obci. Za zaměstnáním dojíždí 34 obyvatel (70 %) a do škol 15 obyvatel (30 %). Podrobnou situaci zobrazuje tabulka níže.



Tabulka

3:

| | | | |
|---------------------------|---------------------------|------------------------|----|
| Vyjíždějící celkem | | 49 | |
| v tom: | vyjíždějící do zaměstnání | 34 | |
| | v tom: | v rámci obce | - |
| | | do jiné obce okresu | 26 |
| | | do jiného okresu kraje | 1 |
| | | do jiného kraje | 7 |
| | | do zahraničí | - |
| | vyjíždějící do škol | 15 | |
| v tom: | v rámci obce | - | |
| | mimo obec | 15 | |
| Vyjíždějící celkem | | 49 | |
| v tom: | vyjíždějící do zaměstnání | 34 | |
| | v tom: | v rámci obce | - |
| | | do jiné obce okresu | 26 |
| | | do jiného okresu kraje | 1 |

Vyjíždějící do zaměstnání a do školy v obci Kocelovice



| | | |
|--------|---------------------|----|
| | do jiného kraje | 7 |
| | do zahraničí | - |
| | vyjíždějící do škol | 15 |
| v tom: | v rámci obce | - |
| | mimo obec | 15 |

Zdroj: ČSÚ

2.2 Spolková a komunitní činnosti

Obec je členem Svazku obcí Blatenská (SOB) a Svazku měst a obcí okresu Strakonice (SMOOS).

Obec je členem také dobrovolného svazku obcí DSO Niva (Hajany, Kocelovice, Chlum). Svazek byl založen za účelem plynofikace jmenovaných obcí.

V obci působí Myslivecké sdružení Měřiny Kocelovice a Spolek dobrovolných hasičů Kocelovice.

2.3 Hospodářství

2.3.1 Podnikatelské subjekty v obci



Tabulka 4: Podnikatelské subjekty v obci

| | Registrované podniky |
|--|----------------------|
| Celkem | 42 |
| Zemědělství, lesnictví, rybářství | 8 |
| B-E Průmysl celkem | 3 |
| F Stavebnictví | 7 |
| G Velkoobchod a maloobchod; opravy a údržba motorových vozidel | 10 |
| H Doprava a skladování | 2 |
| I Ubytování, stravování a pohostinství | 2 |
| K Peněžnictví a pojišťovnictví | 1 |
| M Profesionální, vědecké a technické činnosti | 3 |
| O Veřejná správa a obrana; povinné sociální zabezpečení | 2 |
| S Ostatní činnosti | 2 |

Zdroj: ČSÚ, data k 31. 12. 2016

V obci Kocelovice provozuje podnikatelskou činnost celkem 42 subjektů. Jedná se o subjekty ze zemědělské, průmyslové oblasti, stavebnictví a další. Z celkového počtu 42 ekonomických subjektů v obci se jedná o 28 fyzických osob s živnostenským oprávněním, 6 zemědělských podnikatelů a 8 právnických osob.



Tabulka 5: Podnikatelské subjekty podle převažující činnosti

| | Registrované podniky |
|--|----------------------|
| Celkem | 42 |
| Fyzické osoby | 34 |
| Fyzické osoby podnikající dle živnostenského zákona | 28 |
| Fyzické osoby podnikající dle jiného než živnostenského zákona | . |
| Zemědělství podnikatelé | 6 |
| Právníkové osoby | 8 |
| Obchodní společnosti | 2 |

Zdroj: ČSÚ, data k 31. 12. 2016

2.3.2 Zemědělství

Obec Kocelovice se rozkládá na celkové ploše 932,80 ha. Souhrnná výměra zemědělské půdy obhospodařované zemědělskými podnikateli činí cca 590 ha, což představuje téměř 64 % z celkové plochy obce evidované v katastru nemovitostí.

Podle aktuálních údajů ze statistického úřadu je více jak 400 ha evidováno jako orná půda. (43,9 %), dalších zhruba 174 ha tvoří trvalý travní porost (19,62%) a zbylých 8 ha tvoří zahrady (0,87%).

Nezemědělská půda je v obci zastoupena výměrou 341,5 ha (36,61%), spadají sem jak lesní pozemky a vodní plochy, tak zastavěná plocha a nádvoří. Celkovou výměru pozemků zobrazuje tabulka č. 6.



Tabulka 6: Celková výměra pozemků obce Kocelovice

| | Rozloha v ha | Podíl v % |
|----------------------------|-------------------------|----------------------|
| Zemědělská půda | 591,30 | 63,39 % |
| Orná půda | 409,51 | 43,90 % |
| Chmelnice | - | |
| Vinice | - | |
| Zahrada | 8,11 | 0,87 % |
| Ovocný sad | - | |
| Trvalý travní porost | 173,68 | 18,62 % |
| Nezemědělská půda | 341,50 | 36,61 % |
| Lesní pozemek | 174,70 | 18,73 % |
| Vodní plocha | 90,03 | 9,65 % |
| Zastavěná plocha a nádvoří | 8,27 | 0,89 % |
| Ostatní plocha | 68,49 | 7,35 % |

Zdroj: ČSÚ, data k 31. 12. 2016

2.3.3 Trh práce

Podle nové oficiální metodiky se míra registrované nezaměstnanosti na úrovni ČR, krajů a počítá na základě výsledků výběrového šetření pracovních sil. Za nezaměstnané osoby se považují tzv. dosažitelní uchazeči. Jedná se o uchazeče o zaměstnání, kteří mohou bezprostředně nastoupit do zaměstnání při nabídce vhodného pracovního místa, tj. evidovaní nezaměstnaní, kteří nemají žádnou objektivní překážku pro přijetí zaměstnání.

V obci Kocelovice se nachází pouze jedna osoba evidovaná na úřadu práce. Celkový podíl nezaměstnaných osob je v obci 1,10 %.



2.4 Infrastruktura

2.4.1 Technická infrastruktura

V obci Kocelovice je vybudována jednotná kanalizační síť a obec je plně plynofikována. V případě rozvodů elektrické energie se v obci nachází podzemní a nadzemní vedení elektrické energie. Po celé obci je rozmístěno veřejné osvětlení a zřízen obecní rozhlas. V obci není vybudována vodovodní síť.

2.4.2 Dopravní infrastruktura

Silniční doprava

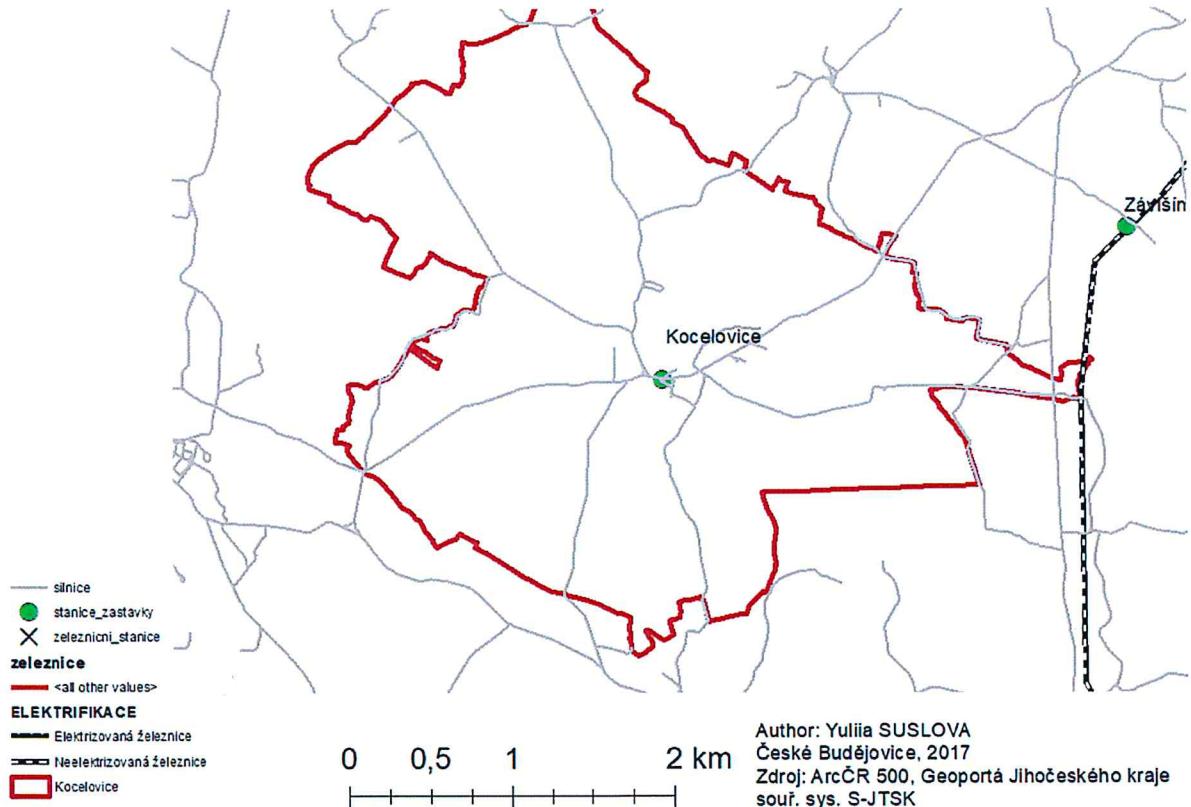
- Silnice II. a III. třídy
 - Silnice II/174 (Velký Bor – Lnáře – Kocelovice – Bělčice – Milín)
 - Silnice III/1738 Kocelovice – Hajany, silnice III/17725 Kocelovice – Řiště
- Cyklostezky
 - Blatná – Kocelovice – Paračov – Dobšice – Skaličany (23,7 km)
- Komunikace pro pěší

Dopravní obslužnost

Pravidelnou linkovou autobusovou dopravu v obci zajišťuje dopravce ČSAD STTRANS a.s.



Mapa 3: Obec Kocelovice a její infrastruktura



2.4.3 Občanská vybavenost

V obci Kocelovice se nenachází pošta, žádný typ školy, zdravotnické zařízení a ani zde není zřizována obecní policie. Obec provozuje prodejnu potravin, otevřeno má 3x v týdnu a místní hospůdku, která je otevřená 2 x v týdnu.

2.4.4 Bydlení a výstavba

V obci se nachází celkem 93 domů a 65 obydlených bytů. Z celkového počtu všech domů je 59 obydlených.



2.4.5 Kulturní vyžití

Akcí pořádaných pro veřejnost je opravdu velké množství, ve většině případů se jedná o tradiční akce nebo si obec tuto tradici postupně buduje.

Jedná se o oslavu MDŽ, pálení čarodějnic, stavění máje, obecní pouť, hasičský ples a masopustní průvod, turnaj v malé kopané – O pohár starosty obce, v roce 2017 již 21. ročník, běh Kocelovice – Hornosín – Kocelovice, v roce 2017 již 11. ročník, u příležitosti Dne matek, setkání obyvatel obce v sále místní hospůdky s kulturním programem.

2.5 Správa obce

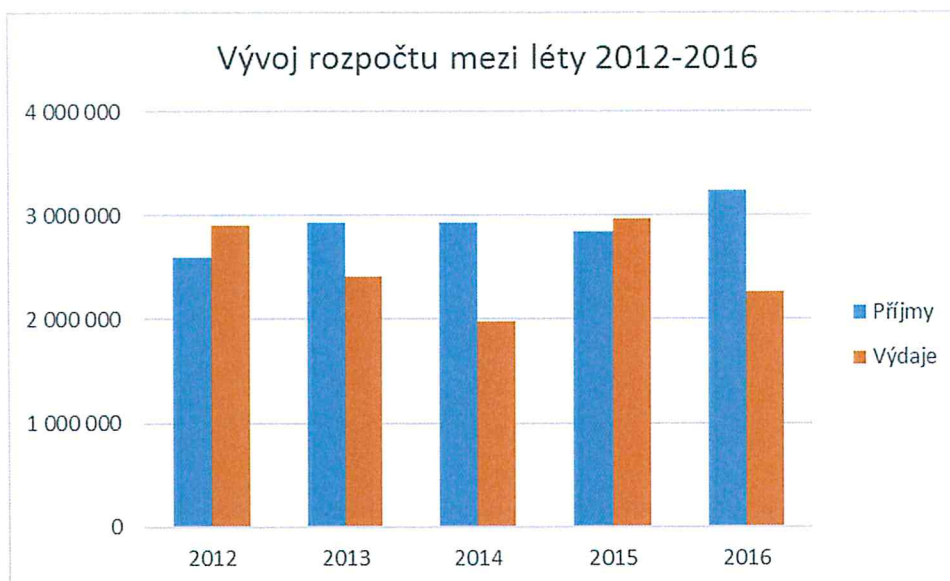
Obec Kocelovice je samosprávným subjektem se základní působností. Obecní zastupitelstvo čítá 9 zastupitelů. Obec zastupuje starosta – Ing. Karel Lukáš, v případě jeho nepřítomnosti místostarosta Jan Ráž. Povinně zřizovaný finanční a kontrolní výbor mají tři členy. Dále se v obci nachází výbor pro životní prostředí, kulturní výbor, zemědělský výbor, výbor pro správu obecního majetku a výbor pro komunikaci s občany.

2.5.1 Hospodaření obce

Obec Kocelovice se snaží hospodařit s vyrovnanou rozpočtovou bilancí. V posledních 5 letech měla obec deficitní rozpočet pouze dvakrát, a to v letech 2012 a 2015. Situaci zobrazuje graf č. 3. Na rok 2016 byl stanoven rozpočet na částce 3 848 000 Kč. V tomto roce obec vykázala saldo 971 001 Kč. Na rok 2017 se počítá s deficitním rozpočtem ve výši 516 168 Kč. Tento deficit se bude hradit z přebytku minulých let.



Graf 4: Vývoj rozpočtu obce Kocelovice



Účetnictví obce je zpracováváno s péčí řádného hospodáře a podléhá jak kontrole ze strany kontrolního výboru zastupitelstva obce, tak kontrolním mechanismům finanční správy a krajského úřadu. Poslední účetní audit absolvovala obec koncem listopadu 2016 s výsledkem bez výhrad.

2.5.2 Vnější vztahy a vazby

Obec je členem Dobrovolného svazku obcí (DSO) Niva, svazek byl založen za účelem plynofikace členských obcí DSO Niva.

Obec je také členem Svazku obcí Blatenská (SOB) a Svazku měst a obcí okresu Strakonice (SMOOS).

Partnerské vztahy s obcemi v ČR ani v zahraničí obec neudrhuje.



2.6 Životní prostředí

2.6.1 Ochrana životního prostředí

Z přírodních hodnot v řešeném území je při řešení územního plánu (ÚP) respektována plocha maloplošného zvláště chráněného území – přírodní rezervace Kocelovické pastviny včetně ochranného pásma, evropsky významná lokalita Natura 2000 CZ0314648.

Dále vyhlášené památné stromy „Paračovské lípy“. Při řešení návrhu ÚP Kocelovice jsou vymezeny a upřesněny základní skladebné prvky ÚSES.

Dále jsou v ÚP přiměřeně respektovány lesní plochy, plochy krajinné zeleně, včetně alejí, stromořadí, remízků či skupin vzrostlé zeleně a vodní plochy.

Obcí protéká Hajanský potok a v katastrálním územní obce se nachází Velký Kocelovický rybník, dále rybníky Hubenov, Dlouhý, Měleč a několik dalších menších vodních ploch.

Současný stav ovzduší v území je kromě dálkových přenosů škodlivin ovlivněn emisemi z místních zdrojů tepla. Negativní vlivy jsou nejvýraznější při spalování nekvalitního netříděného hnědého uhlí, případně dalších méně vhodných komodit, a to hlavně v zimním období. Z hlediska výkonů se však jedná o zdroje malé – a neexistuje žádné jejich vyhodnocení. Předpokládá se, že zavedení zemního plynu jako náhrady přinese snížení všech složek emisí.

2.6.2 Odpadové hospodářství

Nakládání s odpady je ve správním území řešeno ukládáním tuhého komunálního odpadu do popelnic a centrálním svozem na řízenou skládku. Zároveň obec organizuje třídění PDO přímo na svém území. Tříděný odpad je ukládám do kontejnerů a odvážen pověřenou firmou. Likvidaci nebezpečných odpadů obec zajišťuje formou sběrných dnů



minimálně dvakrát ročně (jaro, podzim) ve spolupráci s odbornou firmou. S ostatními odpady bude v řešeném území nakládáno dle příslušných platných právních předpisů.

2.7 Cestovní ruch

Mezi důležité atraktivity pro cestovní ruch v obci Kocelovice se řadí: kostel sv. Bartoloměje, chráněné krajinné území „Kocelovické pastviny“, Mohylník na Zelené hoře a v neposlední řadě také Meteorologická stanice Kocelovice na „Kněžském vrchu“.

2.8 Východiska pro návrhovou část

Silné stránky představují pozitivní faktory pro rozvoj obce a slabé stránky naopak vyjadřují negativní skutečnosti, které způsobují obci problémy.

Východiska pro návrhovou část jsou zpracována zejména na základě poznatků z charakteristiky obce.

Silné stránky

- Dobrá dostupnost autobusovou dopravou
- Existence kanalizace
- Plynofikace obce
- Atraktivity pro rekreaci: cyklostezky, pořádání letních táborů, chráněné území „Kocelovické pastviny“
- Nízká míra nezaměstnanosti
- Vysoká míra podnikatelské aktivity

Slabé stránky

- Velký podíl obyvatel nad 65 let



- Absence vodovodní sítě v obci
- Absence nové bytové výstavby
- Klesající počet obyvatel za posledních 5 let
- Velké procento obyvatel dojíždějících za prací
- Území obec se nachází v záplavovém území

Přehled získaných dotací

ROK 2009

- o oprava lesní cesty „Zlatohorská44
- o vybudování víceúčelové zpevněné plochy
- o výměna oken v budově obecního úřadu
- o oprava místní komunikace „Za Sady“

ROK 2010

- o oprava veřejného osvětlení
- o vybudování zalévání tenisového kurtu

ROK 2011

- o výměna oken v budově hasičské zbrojnice
- o oprava místní komunikace Kocelovice - Hornosín

ROK 2012

- o stavební úpravy I. podlaží v obecní hospůdce

ROK 2013

- o oprava lesní cesty k osadě Paračov



Evropská unie
Evropský sociální fond
Operační program Zaměstnanost

- modernizace obecního úřadu, včetně nového vybavení

ROK 2014

- rekonstrukce chodníku na obecním hřbitově
- modernizace obecního bytu

Rok 2015

- oprava obecní kanalizace „Zelená hora“, I. etapa

ROK 2016

- oprava obecní kanalizace „Zelená hora“, II. etapa

ROK 2017

- modernizace elektrorozvodů v budově OÚ
- obnova asfaltového povrchu místní komunikace
- modernizace obecního bytu

KAŽDOROČNĚ pořádané akce, které jsou spolufinancované obcí Kocelovice

- turnaj v malé kopané o pohár starosty obce
- běh Kocelovice - Hornosín – Kocelovice
- setkání obyvatel obce v sále místní hospůdky s kulturním programem
- akce pro děti



Program rozvoje sportu obec Kocelovice

Program rozvoje sportu obce Kocelovice na období 2018 - 2023 je základní dokument obce, v němž jsou zakotveny hlavní rozvojové priority sportu. Slouží k převedení vize a plánů Programu rozvoje sportu do podoby přístupné všem občanům. Je zpracován ve smyslu § 6 odst. 2 zákona č. 115/2001 Sb., o podpoře sportu, ve znění pozdějších předpisů. Koncepce podpory sportu je otevřeným dokumentem, který se může měnit či doplňovat v závislosti na prioritách a potřebách obce. Cílem plánu rozvoje sportu je obecně podpořit sport ve všech jeho rovinách a stanovit způsob financování podpory sportu v obci. Program rozvoje sportu se zpracovává na období 5 let.

V obci se nachází hřiště na malou kopanou a tenisový kurt.

Vize

Obec Kocelovice dle svých možností iniciuje podnět zájmu o sport. Podporuje uspokojení potřeb sportu, jako samozřejmé součásti zdravého životního stylu. Obec vytváří občanům prostor k rozvíjení schopností a dovedností v této oblasti.

Priority

1. Sport dětí a mládeže

Pohyb dětí a mládeže je potřebný pro zdravý tělesný růst a psychický vývoj. Úlohou je poskytnutí smysluplné činnosti a pocitu sounáležitosti s okolím s navozením pocitu bezpečí. Sport je způsob vlivu na chování dětí a mládeže. Je to výchovný prostředek, socializační faktor a účinná forma prevence sociálně patologických jevů v chování dětí a mládeže.



2. Sport pro všechny

Sport pro všechny je organizovaný i neorganizovaný sport a sportovní volnočasové aktivity určené širokým vrstvám obyvatelstva bez ohledu na věk, rasu, národnost, společenskou třídu nebo pohlaví. Naplňuje myšlenky zdravotního životního stylu, sociální kontakt, smysluplné trávení volného času, seberealizace a aktivní odpočinek.

3. Sportovní infrastruktura

Sportovní infrastrukturu neboli budování a správu sportovišť obec vytváří základní podmínky pro různé formy sportu a pohybových aktivit. Role obce je v tomto směru jedinečná a nenahraditelná. Obec dlouhodobě chápe potřebu udržitelnosti pohybových aktivit a sportu a snaží se stabilizovat sportovní zázemí dle potřeb a možností obyvatelstva.

Cíle a záměry

Priorita 1. Sport dětí a mládeže

Cíl: Vypěstování potřeby sportu jako samozřejmé součásti zdravého životního stylu. Nabídka smysluplné zábavy a současné rozvíjení schopností a dovedností v této oblasti. Vedoucí k pozitivnímu vlivu na chování dětí a mládeže.

Záměry:

- Iniciovat pořádání sportovní turnajů na stávajících sportovních zařízeních
- Údržba stávajících sportovních zařízení ve vlastnictví obce
- Modernizace stávajících sportovních zařízení ve vlastnictví obce v souladu s potřebami obce
- Příprava nových projektů zaměřených na sport dětí a mládeže dle možností rozpočtu a dotací – výstavba cyklostezky.



Priorita 2. Sport pro všechny

Cíl: Vytvoření a organizační zajištění dalších možností sportovního využití a aktivní zábavy pro všechny věkové kategorie žijící na území obce.

Záměry:

- Údržba stávajících sportovních zařízení ve vlastnictví obce
- Modernizace stávajících sportovních zařízení ve vlastnictví obce v souladu s potřebami obce
- Inicivace pořádání sportovních akcí
- Podpora sportovních zařízení ve vlastnictví spolků na území obce
- Podpora akcí pořádaných spolky z území obce, nebo pro obyvatele obce
- Příprava nových projektů zaměřených na sport pro všechny dle možností rozpočtu a dotací

Priorita 3. Sportovní infrastruktura

Cíl: Zajištění dostatečné sportovní infrastruktury pro pohybové volnočasové aktivity a rekreaci, která podporuje aktivní trávení volného času.

Záměry:

- Údržba sportovní infrastruktury
- Modernizace sportovní infrastruktury
- Monitorovat počet a stav sportovních zařízení
- Příprava nových projektů zaměřených na sport pro všechny dle možností rozpočtu a dotací



Formy podpory sportu v obci

1. Přímá podpora (finanční) v rámci rozpočtu obce - Pořízení sportovních zařízení nebo jejich částí, nákup a dovybavení sportovních zařízení - Modernizace a opravy sportovních zařízení ve vlastnictví obce a jejich vybavení
2. Využití dotačních programů a dalších možností pro podporu rozvoje v oblasti sportu
3. Nepřímá podpora - Údržba stávajících sportovních zařízení - Propagace sportovních akcí - Organizační zajištění sportovních aktivit

Návrhová část

3.1 Strategická vize obce Kocelovice

Strategická vize je vyjádření představ o celkovém rozvoji obce v dlouhodobém horizontu zhruba 10-20 let, pro účely tohoto dokumentu nastiňuje žádoucí stav obce Kocelovice.

K naplnění této představy bude směřovat postupné plnění aktivit, definovaných v tomto dokumentu, a také ve strategických rozvojových dokumentech na něj navazujících. Vize představuje „cílový stav“ obce v budoucnosti a určuje hlavní kontury směřování k tomuto stavu.

Vize obce Kocelovice:

- ***je být obcí s kvalitním životním prostředím, s dlouholetou tradicí osídlení, založenou na klidné poloze v dosahu správních center, a přitom daleko od každodenního stresu velkého města,***
- ***je obcí s kvalitně vybudovanou technickou i dopravní infrastrukturou,***



- ***je obcí, kde se obyvatelé cítí v bezpečí a využívají možnosti zapojit se do lokálního společenského, kulturního a sportovního dění v obci prostřednictvím některého z fungujících spolků.***

3.2 Programové cíle

Programové cíle stanovují, čeho chce obec Kocelovice dosáhnout realizací svého programu rozvoje, a shrnují hlavní rozvojové priority ve střednědobém horizontu (zpravidla 6-8 let). Tyto cíle jsou stanoveny na základě problémů, definovaných v analytické části dokumentu, a potřeb občanů obce, zjištěných v rámci spolupráce občanů na tvorbě rozvojového dokumentu.

Programové cíle přesněji definují hlavní rozvojové směry obce, které v sobě zahrnují veškerá témata či problematiky, na která je soustředěna pozornost v předmětném období.

Cíl 1: Rozvoj infrastruktury v obci

Cíl 2: Rozvoj a zlepšování podmínek k životu v obci

Cíl 3: Ochrana životního prostředí, udržitelný rozvoj obce

3.3 Opatření na období 2018 - 2023

Opatření obce jsou definována jako zásadní úkoly k naplnění stanovených programových cílů a formulují přístup k řešení jednotlivých témat. Odvíjí se od programových cílů a mají střednědobý charakter, předpoklad jejich realizace je v celém návrhovém období tohoto dokumentu nebo ve stanoveném kratším časovém úseku. Jednotlivá opatření jsou pak naplňována prostřednictvím realizace konkrétních rozvojových aktivit.



Cíl 1: Rozvoj infrastruktury v obci

Opatření 1.1: Technická infrastruktura

Cíl 2: Rozvoj a zlepšování podmínek k životu v obci

Opatření 1.1: Bydlení

Opatření 1.2: Vytváření atraktivních turistických cílů

Opatření 1.3: Sport

Cíl 3: Ochrana životního prostředí, udržitelný rozvoj obce

Opatření 1.1: Péče o veřejná prostranství

3.4 Rozvojové aktivity na období 2018 – 2023

Rozvojová aktivita představuje již konkrétní projekt, nebo činnost (soubor činností) vedoucí k naplnění příslušných definovaných opatření obce.

Cíl 1: Rozvoj infrastruktury v obci

Opatření 1.1: Technická infrastruktura

| Název aktivity | Priorita | Odpovědnost | Zdroje financování | Předpokládané náklady |
|---|--------------------|--------------------|-----------------------------------|------------------------------|
| 1.1.1 Vybudování vodovodní sítě | Vysoká/ střední | Starosta | Dotace (OP ŽP, SZIF), obec | 4 mil. Kč |
| 1.1.2 Výstavba ČOV | Střední | Starosta | Dotace (Mze ČR, SZIF), obec | 5 mil. Kč |



Cíl 2: Rozvoj a zlepšování podmínek k životu v obci

Opatření 1.1: Bydlení

Opatření 1.2: Vytváření atraktivních turistických cílů

Opatření 1.3.: Sport

| Název aktivity | Priorita | Odpovědnost | Zdroje financování | Předpokládané náklady |
|---|-----------------|--------------------|--------------------------------------|------------------------------|
| 1.1.1 Vytvoření nových ploch pro výstavbu | <i>Střední</i> | <i>Starosta</i> | <i>Obec</i> | <i>1 – 2 mil. Kč</i> |
| 1.2.1 Výstavba nových cyklostezek | <i>Střední</i> | <i>Starosta</i> | <i>Dotace (POV MMR ČR), Obec</i> | <i>2,5 mil. Kč</i> |
| 1.3.1 Modernizace sportovního hřiště | <i>Střední</i> | <i>Starosta</i> | <i>Dotace (POV MMR ČR), Obec</i> | <i>0,5 mil. Kč</i> |

Cíl 3: Ochrana životního prostředí, udržitelný rozvoj obce

Opatření 1.1: Péče o veřejná prostranství

| Název aktivity | Priorita | Odpovědnost | Zdroje financování | Předpokládané náklady |
|---|-----------------|--------------------|--------------------------------|--|
| 1.1.1 Terénní úpravy a úprava zeleně v obci | <i>Střední</i> | <i>Starosta</i> | <i>POV Jč. kraje, Obec</i> | <i>0,2 mil. Kč 3 mil. Kč na alej</i> |
| 1.1.2 Rekonstrukce veřejného osvětlení | <i>Střední</i> | <i>Starosta</i> | <i>POV Jč. kraje, Obec</i> | <i>0,6 mil. Kč</i> |



3.4.1 Předpokládané akce v období 2018 - 2023

Předpokládané období realizace vybraných akcí a předpokládané náklady

| Název akce | Předpokládané období realizace | Předpokládané náklady |
|--|--------------------------------|-----------------------|
| Oprava místní komunikace K areálu ŽV ZD LNÁŘE | 2018 – 2019 | 1,2 mil Kč |
| Oprava střechy na budově OÚ(okapy, hromosvody) | 2018 – 2019 | 0,8 mil Kč |
| Oprava střechy na budově hospůdky (okapy, hromosvody) | 2020 – 2021 | 1,5 mil Kč |
| Úprava a údržba veřejné zeleně v obci | 2018 – 2019 | 0,5 mil Kč |
| Revitalizace lipové aleje | 2020 – 2021 | 1,0 mil Kč |
| Rozšíření dětského hřiště | 2018 – 2019 | 0,1 mil Kč |
| Název akce | Předpokládané období realizace | Předpokládané náklady |
| Zateplení budovy OÚ | 2022 – 2023 | 1,0 mil Kč |
| Zateplení budovy hospůdky | 2022 – 2023 | 1,5 mil Kč |
| Vybudování sběrného dvora v obci | 2018 – 2023 | 3,0 mil Kč |



3.5 Závěr

Zastupitelé obce byli seznámeni s dílčími částmi dokumentu Strategický rozvojový dokument obce Kocelovice už v průběhu jeho vzniku. Veškeré výše uvedené aktivity obce budou průběžně vyhodnocovány a dle možností rozpočtu obce a dalších získaných finančních zdrojů upravovány.

Tento dokument se po schválení zastupitelstvem obce stane jedním ze základních podkladů při tvorbě ročního rozpočtu obce, rozpočtových výhledů i dlouholetých finančních plánů. Průběžná kontrola aktuálnosti dokumentu a souladu realizovaných rozvojových aktivit s tímto strategickým dokumentem bude prováděna nejméně jednou za rok. Tuto kontrolu provede pracovní skupina, která byla založena v průběhu tvorby Programu rozvoje obce. Hlavním garantem aktuálnosti dokumentu a realizace jednotlivých aktivit v souladu s vytýčenými prioritami bude Zastupitelstvo obce Kocelovice. Obec Kocelovice má zpracovaný a schválený územní plán obce.

Na tvorbě dokumentu se podílela Lucie Kašpárková, studentka oboru Strukturální politika pro veřejnou správu EF Jihočeské univerzity v Českých Budějovicích, v rámci předmětu Strategické dokumenty ve státní správě pod vedením Zuzany Dvořákové Liškové z Katedry regionálního managementu.